



CORREDOR VERDE DEL GUADIAMAR

DIFICULTAD

Nivel Distancia



2 21 KM.

Subida



Bajada



200 M. 20 M.


TERRENO

Sendero



25%

Campo Tráves



2%

Pista






70%

Pasarela madera



3%

PAISAJE



SALIDA

Hora



7:45 HR

Lugar



GLORIETA MEDIA LUNA

Transporte



BUS

Plazas



50 PAX.

PRECIO

Socio Fed. Socio no Fed



6€



8,5€

No socio Fed.



10,5€

No socio no federado



13€

PROVINCIA DE SEVILLA

El Guadiamar, es el último gran afluente del Guadalquivir por la margen derecha, alimentando de agua dulce las marismas de Doñana. Nace en Sierra Morena (Sevilla), y recorre un paisaje heterogéneo hasta llegar al P.Natural Doñana donde desemboca su encauzamiento artificial final en un brazo del Guadalquivir, el Brazo de la Torre.

El Actual Paisaje protegido del "Corredor Verde del Guadiamar" es la zona donde se produjo el 25-04-1998 la rotura de la balsa minera de Aznalcóllar (Sevilla), propiedad de la empresa sueca Bolidem, donde se almacenaban residuos tóxicos. El vertido de más de 6 mil millones de litros de agua y lodos contaminados fue una de las mayores catástrofes ambientales españolas, amenazando fuertemente al parque Nacional Doñana.

La Junta de Andalucía tomo este drama como un desafío para no sólo para remediar los efectos mortíferos de este vertido; sino para

solucionar los muchos problemas resultantes de las profundas transformaciones que el río tenía sufrido en los últimos 50 años, siendo un modelo en la actualidad como corredor ecológico entre Doñana y Sierra Morena.

Será un Itinerario que nos llevará desde los Pinares de Aznalcázar, pasando por vías pecuarias ancestrales, hasta llegar a la margen derecha del río Guadiamar, aguas abajo del Vado del Quema, lugar emblemático en las peregrinaciones a la aldea del Rocío. Mi intención es que visitemos 2 molinos en desuso en la ribera del río. Al final de nuestro itinerario por el río siguiéndolo aguas arriba, podremos recuperar fuerzas en el Centro de visitantes del Corredor verde del Guadiamar, así como visitar el jardín botánico de Buitrago. Si todavía quedan ganas un paseo en vehículo tradicional de la zona (carriola), hasta llegar otro trozo a pie hasta Benacazón por un camino que une esta población con el Corredor Verde.

INSCRIPCIONES

SOCIOS: a partir del 3 de Mayo de 2012

NO SOCIOS: a partir del 7 de Mayo de 2012

A: joseamon.vargassantos@gmail.com TF.: 677902067 RAMÓN

Nºcta INGRESO: 0237 6028 00 9160232225 de CAJASUR

OBSERVACIONES

- Llevar toalla para secarse los pies.
- Recomendable prismáticos.
- Esta ruta la haremos junto con el club de Portugal. Podemos llegar a ser un grupo numeroso de unas 100 pax.
- Bautismo rociero a los nuevos participantes en "Quema"
- Pequeño itinerario en carriola rociera OPCIONAL Se recogerá dinero en bus. Precio 3 €



ROUTEEROS





CORREDOR VERDE DEL GUADIAMAR

